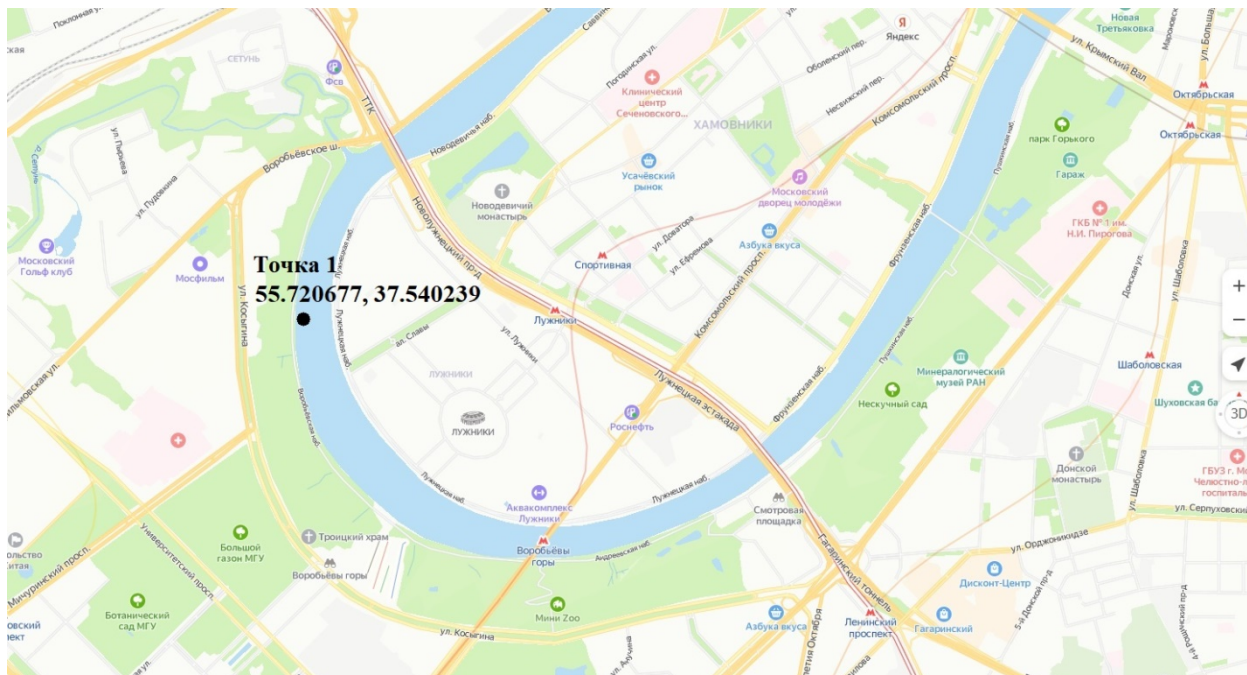


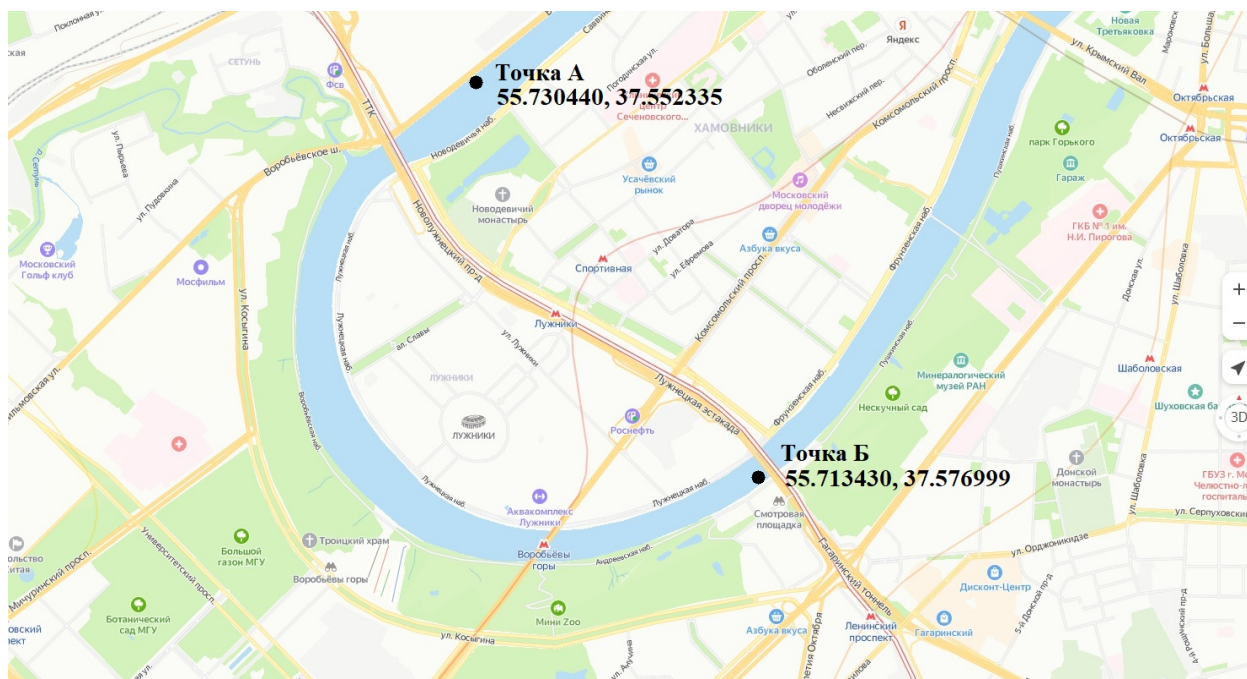
Образец.

**Расположение запрашиваемого участка водного объекта
рыбохозяйственного значения.**

Вариант 1. Вам требуется указать в заявке координаты Точки 1 (карта-схема не требуется).



Вариант 2. Вам требуется указать в заявке координаты двух точек А-Б (карта-схема не требуется).

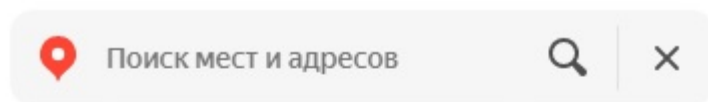
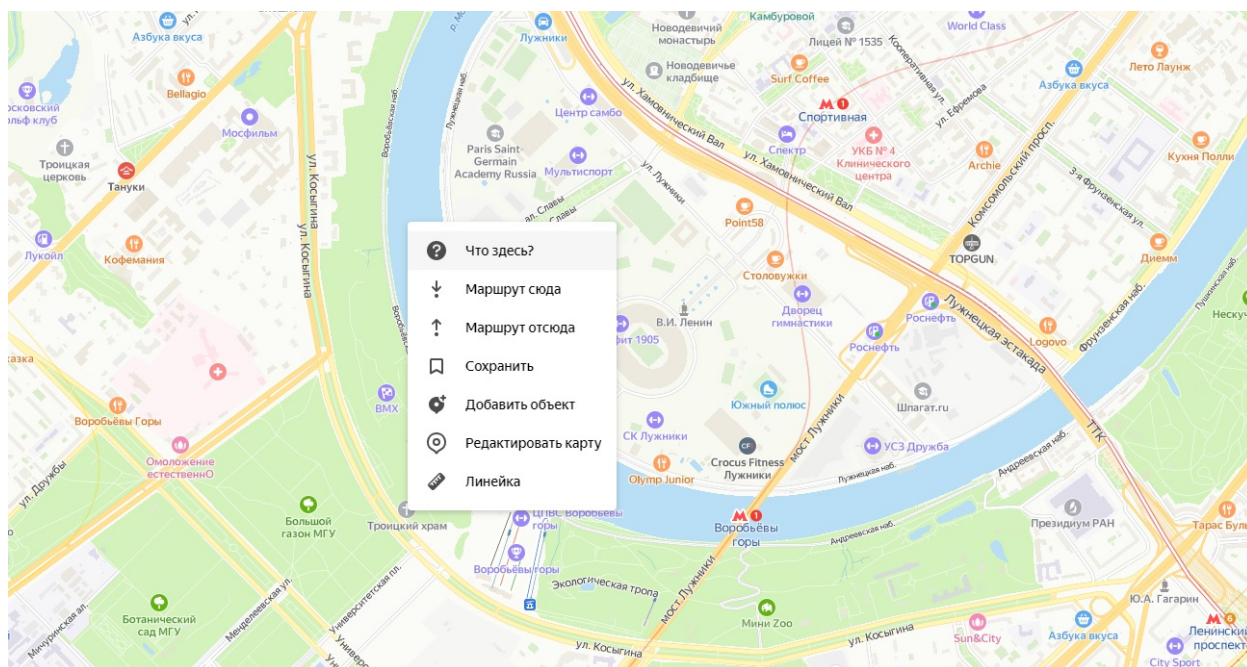


- Координаты запрашиваемого участка водного объекта можно узнать в поисково-информационной картографической службе (Яндекс-карты) по ссылке:

https://yandex.ru/maps/213/moscow/?ll=37.622504%2C55.753215&utm_source=main_stripe_big&z=10

либо в любых других поисково-информационных картографических службах с системой координат WGS 84 (англ. World Geodetic System 1984)

- Как узнать координаты в поисково-информационной картографической службе (Яндекс-карты):



район Раменки

район Раменки, Западный округ,
Москва

Скопировать координаты

Координаты: 55.719844, 37.540379 ...

